

Le Grand Voyage: Mai 2019

Jeudi 2 mai 2019 : nous sommes toujours mouillés à Cocoa Point à Barbuda en face cette immense plage déserte non loin du prestigieux hôtel situé à la pointe et fréquenté par les stars arrivant en hydravion sur la plage au pied de l'hôtel. Nous, on est pas des stars, mais on est au même endroit. En ce moment, le temps est nuageux avec quelques petites averses. Mais aujourd'hui, le soleil revient. Nous décidons de partir pour une balade de 10 km vers Spanish Point situé à l'extrême sud de Barbuda.



En chemin, nous avons la chance de découvrir quelques spécimens de la faune de l'île, une sorte de héron en quête de poisson, un faucon chassant le lézard et le poisson, des ânes sauvages cachés dans la végétation.



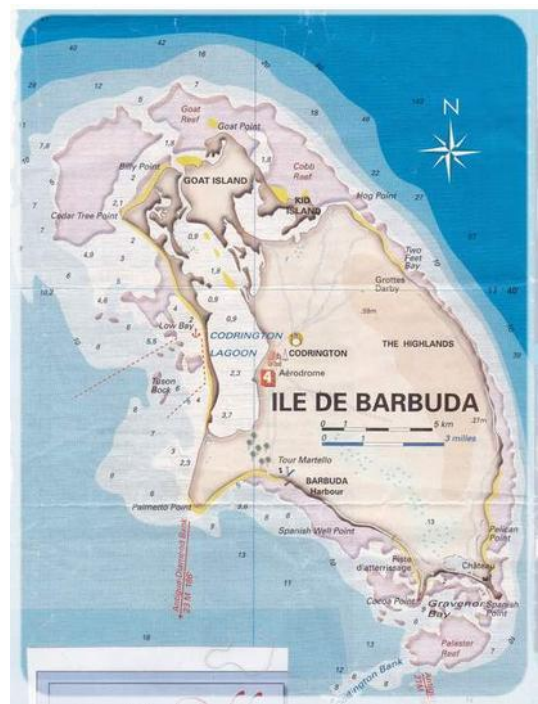
La piste que nous suivons bordent des anciens marais salants. Autrefois, l'île était également exploitée pour son sel et pour ses champs de cotons. En voyant cela, on imagine bien les conditions horribles des esclaves qui devaient subir la cupidité de leurs maîtres en travaillant toute la journée sous un soleil ardent.



Nous terminons notre balade en arrivant à Spanish Point. Côté atlantique, la côte est touchée par les sargasses mais aussi malheureusement par la pollution. Filets de pêcheurs, bouées cassées et autres débris souillant le sol ternissent la beauté du paysage. Mais il doit y avoir quelques artistes dans le coin qui recyclent ces déchets pour en faire un totem très original, peut être pour faire la nique aux pollueurs...

Au retour, nous discutons longuement avec Iconk (*peut être que l'orthographe n'est pas bonne*), un habitant local qui a surveillé notre annexe pendant notre absence en contrepartie de quelques dollars. Nous en profitons pour lui demander quelques renseignements sur l'unique village de Codrington où nous irons prochainement.

Samedi 4 mai 2019 : Nous sommes arrivés hier à Low Bay, autre mouillage sauvage de l'île situé à l'ouest derrière une bande de sable séparant la mer du lagon Codrington. La pêche fut bonne durant le petit trajet entre ces deux mouillages... un beau barracuda va améliorer l'ordinaire de ce soir.



Pour aller à Codrington, il faut environ 20 mn de traversée en annexe. Mais auparavant, il faut franchir cette bande de sable séparant le lagon de la mer, environ 10 m, avec celle-ci.

Il y avait environ 1700 habitants à Codrington. En 2017, pendant le cyclone Irma, ils furent tous évacués. Aujourd'hui, 1500 personnes seraient revenues. Les écoles et les services administratifs de la ville sont à nouveau en fonctionnement. Les épiciers, les pêcheurs, les marchandes de légumes ont repris leurs activités. Les enfants plongent à nouveau du ponton dans les eaux poissonneuses du lagon. Tout ces scènes de vie redonnent un peu de couleur au village.



Toutefois, un an et demi après, nous pouvons encore constater les dégâts, les maisons détruites, les infrastructures fragilisées. Le travail de restauration est immense et le manque de moyens se fait sentir...



Nous profitons du village pour faire le plein de fruits et légumes chez une marchande installée sur le bord de la rue. Un peu plus loin, nous trouvons du pain, enfin, une sorte de pain très différent à celui de chez nous.

Depuis 10 jours, nous vivons pratiquement en autarcie. Françoise fait son pain et ses yaourts. Nous utilisons les conserves qu'elle avait fait en Guadeloupe, bœuf carottes, pintades aux pêches, steak haché, lapin aux pruneaux, dindes, magrets de canards, céleris... si bien que nous sommes complètement autonome sachant que nous fabriquons l'eau douce avec le dessalinisateur qui fonctionne tous les jours tellement les batteries sont chargées par le vent et le soleil. Et en plus, on pêche du poisson autour du bateau, des petites carangues... alors que demande le peuple ! On pourrait y rester encore longtemps...



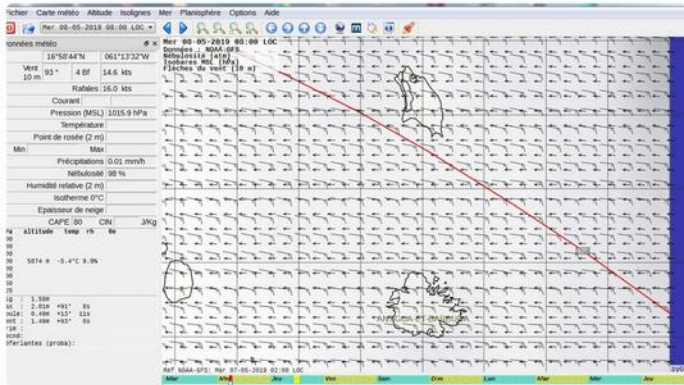
Par contre, le problème ici, c'est la communication. Nous n'avons pas de connexion internet et le téléphone ne marche pas toujours très bien voire pas du tout. Nous n'arrivons donc pas à avoir de prévisions météo. Alors on ne sait pas encore quand on va retourner sur Antigua...

Dimanche 5 mai 2019 : C'est le déluge ! Et incroyable, il ne fait plus que 23°. Météo de mer... Venir à Barbuda et avoir un tel temps, ça paraît inconcevable.

Depuis plusieurs jours, le vent souffle à 22 nœuds avec des rafales 25, voire 27 nœuds. Cela nous agace un peu et gâche notre plaisir d'être ici, dans cette nature encore sauvage, sans personne. Barbuda n'est pas une escale très prisée des navigateurs. De fait, à part quelques hôtels réservés au VIP, il n'y a aucune infrastructure touristique. Alors, amateurs de terrasses de café, consommateurs de supermarchés, promeneurs de bord mer encombrés de commerces à touristes, n'y venez pas, vous allez être déçu !

Nous concernant, la prochaine fois que nous y reviendrons, on aura des vélos pour l'explorer plus en profondeur.

Lundi 6 mai 2019 : le soleil est là mais toujours très venté. Nous captons un peu de réseau téléphonique. Nous avons donc réussi à télécharger un fichier Grib avec les prévisions météo marines pour les 10 prochains jours. Mercredi prochain nous paraît bien pour retourner à Antigua.



Position : 17°24'32"N 061°14'34"W
 Date de référence : NOAA-GFS: Mar 07-05-2019 02:00 LOC
 Date de référence : FNMOC-WW3-GLOBAL: Lun 06-05-2019 20:00 LOC

Soleil Lune	Mar 07-05-2019										Mer 08-05-2019									
	02:00 LOC	05:00 LOC	08:00 LOC	11:00 LOC	14:00 LOC	17:00 LOC	20:00 LOC	23:00 LOC	02:00 LOC	05:00 LOC	08:00 LOC	11:00 LOC	14:00 LOC	17:00 LOC	20:00 LOC					
Vent (10 m)	96° 17.9 kts 5 BF	85° 18.0 kts 5 BF	91° 17.0 kts 5 BF	95° 15.7 kts 5 BF	93° 14.4 kts 4 BF	89° 15.3 kts 4 BF	85° 16.4 kts 5 BF	93° 16.0 kts 5 BF	104° 16.7 kts 4 BF	99° 14.4 kts 4 BF	93° 14.4 kts 4 BF	89° 14.6 kts 4 BF	82° 14.9 kts 4 BF	81° 16.3 kts 5 BF						
Rafales	13.0 kts	12.9 kts	13.8 kts	17.5 kts	18.0 kts	18.8 kts	18.8 kts	18.3 kts	17.0 kts	18.1 kts	18.5 kts	15.7 kts	16.1 kts	16.5 kts						
Nébulosité	56%	26%	24%	24%	21%	20%	22%	21%	27%	20%	20%	20%	20%	26%						
Précipitations	0.01 mm/h	0.01 mm/h	0.01 mm/h	0.00 mm/h	0.01 mm/h	0.04 mm/h	0.06 mm/h	0.06 mm/h	0.04 mm/h	0.04 mm/h	0.03 mm/h	0.00 mm/h	0.00 mm/h	0.03 mm/h						
Température (2 m)	26.5	26.5	26.5	26.5	26.5	26.5	26.5	26.5	26.5	26.5	26.5	26.5	26.5	26.5						
Pression (MSL)	1016.0 hPa	1016.2 hPa	1017.3 hPa	1017.5 hPa	1016.6 hPa	1015.1 hPa	1016.1 hPa	1017.0 hPa	1015.4 hPa	1014.4 hPa	1015.0 hPa	1016.5 hPa	1015.0 hPa	1015.2 hPa						
Houle	0.5 m 12°	0.5 m 12°	0.4 m 12°	0.4 m 12°	0.4 m 12°	0.4 m 12°	0.4 m 12°	0.4 m 12°	0.4 m 12°	0.4 m 11°	0.4 m 11°	0.4 m 11°	0.4 m 11°	0.4 m 11°						
Vagues du vent	1.7 m 89°	1.6 m 89°	1.6 m 89°	1.5 m 89°	1.3 m 89°	1.3 m 89°	1.3 m 89°	1.3 m 89°	1.2 m 92°	1.2 m 92°	1.3 m 92°	1.2 m 92°	1.1 m 91°	1.1 m 91°						
Vagues significatives	1.8 m	1.7 m	1.7 m	1.6 m	1.5 m	1.5 m	1.4 m	1.4 m	1.4 m	1.3 m	1.3 m	1.2 m	1.2 m	1.2 m						
Vagues maximales	2.3 m 89°	2.2 m 88°	2.1 m 88°	2.0 m 87°	1.9 m 87°	1.9 m 87°	1.8 m 85°	1.8 m 85°	1.7 m 90°	1.7 m 90°	1.6 m 91°	1.6 m 91°	1.6 m 91°	1.6 m 91°						
CAPE (surface)	113.2kg	116.3kg	124.2kg	125.3kg	121.3kg	115.2kg	116.3kg	108.2kg	120.2kg	129.3kg	110.3kg	78.2kg	101.2kg	124.2kg						
CIN (surface)																				

Mercredi 8 mai 2019 : La réalité confirme les prévisions, beau temps, belle mer, nous partons à 8h30 direction Deep Bay situé à l'ouest d'Antigua pour une navigation de 32 milles. Nous sommes à 70 degrés du vent, notre vitesse varie entre 6 et 7 nœuds si bien que nous arrivons à 13h30 dans la baie. Le Malumau est vraiment en pleine forme en ce moment car notre moyenne est de 6,5 nœuds.

Changement d'environnement... après 10 jours à Barbuda presque sans signe de civilisation, nous voici face à des plages d'hôtels avec une musique de mauvais goûts qui nous donnerait presque envie de repartir vers d'autres cieux. Dommage car le cadre est jolie et il y a des tortues partout.



Deep Bay à Antigua vu du Goat Hill.

Lundi 13 mai 2019 : nous quittons Deep Bay pour Jolly Harbour, juste pour un approvisionnement en légumes et fruits frais.

Mardi 14 mai 2017 : Nous sommes ancrés dans la baie de Carlisle Bay située au sud d'Antigua. Le mouillage est un peu rouleur mais le cadre est magnifique. Seule ombre au tableau, cet immense complexe hôtelier pour Hommes blancs en mal d'exotisme, occupant les trois quarts de la plage aux détriments des locaux. On pourrait y voir une certaine forme de colonialisme mais les emplois générés par ces investissements touristiques en pondèrent quelque peu l'aspect négatif.




L'hôtel Carlisle Bay occupant toute la plage




Un netit tour de snorkelling

Jeudi 16 mai 2019 : Les fonds apparaissent magnifiques, on aperçoit des tortues ou bien l'ombre noire d'une raie volant entre deux eaux dans un mouvement harmonieux. On essaie de la suivre mais elle est plus rapide que nous. Nous partons admirer les fonds marins à partir d'une petite plage déserte. Nous découvrons les coraux cerveaux, quelques massifs coralliens, des poissons de toutes sortes...



Charme de la nature entourée d'oursins !



Où aie je la tête ?

... il y a même quelques seiches qui papillonnent aux fonds de l'eau nous regardant passés d'un œil stoïques.

Entre les poissons trompettes, les bourses, les poissons perroquets, nos yeux se rassient en essayant de ne pas en louper une miette.



Oh, bizarre !!! comment ont elles fait pour arriver ainsi dans le carré, sur un plateau, en plus ? Bon, on va rien dire, juste peut être noter le waypoint où elles ont été trouvées. Car c'est comme les champignons, on évite de dire les bons coins, mais il faut bien les mémoriser car la mer est grande. Grosse différence avec les champignons, elles sont rarement vénéneuses !

Donc, ce soir, plat unique : langoustes au barbecue, accompagnées de quelques tomates grillées, de riz mouillées à la sauce chien « maison ». Eh oui ! Faut pas s'en faire... et c'est peut être ça la vraie vie...



Samedi 18 mai 2019: nous sommes revenus hier à English Harbour mouillés à Freeman Bay. Nous aimons bien cet endroit. Un petit tour sur le Nelson dockyard, un petit tour sur internet pour les news où nous apprenons que le dossier demande de retraite de Françoise est enfin résolu.

La météo marine annonce une prévision favorable pour mardi prochain pour la traversée vers la Guadeloupe.

Nous allons donc penser à effectuer nos formalités de sorties pour obtenir notre clearance. Formalités qui, soit dit en passant, ne sont pas si compliquées comme certains témoignages tendent à le décrire.



Mardi 21 mai 2019 : Nous quittons Antigua. 8h00, nous levons l'ancre, pas celle de la photo ci-contre, la notre fait que 16 kg. Cap sur le nord de la Guadeloupe. Je profite de cette traversée pour faire un test technique pouvant améliorer le comportement de notre régulateur d'allure avec une pale aérienne plus haute de 15 cm, et une masselotte alourdie de 40 gramme pour compenser. Résultat, nous avons fait une traversée à 6 nœuds de moyenne tout au régulateur qui s'est comporté exactement comme un troisième équipier.

Belle rencontre ! nous croisons un banc de globicéphales à l'approche de la Guadeloupe ainsi que quelques dauphins.

Nous arrivons à Deshaies à 15h00. La baie s'est nettement vidée par rapport à la dernière fois. Nous sommes hors saison. Mais nous apprécions cette période moins embouteillée par les touristes de passage.



Nelson, t'as oublié ton ancre !!!

Du mercredi 22 au 31 mai 2019 : Nous sommes allés au mouillage de Pigeon mais il fut tellement rouleur que sommes revenus dans la baie de Deshaies. De plus, la météo annonce une ondée tropicale, donc des pluies en abondance. Alors on en profite pour effectuer les besoins du quotidien, entretien, nettoyage, etc.

On loue une voiture à Europcar pour faire les « grosses courses » et la lessive... et voilà le Malumau transformé en séchoir à linge. Ce n'est pas très esthétique, mais c'est efficace.

